

# **COMUNE DI PALAZZOLO ACREIDE**

(Provincia di Siracusa)

“Regolamento Comunale per la disciplina delle insegne direzionali”

DELIBERA DI C.C. 43 DELL'08/07/2016

## **Art. 1 PREMESSA**

L'inserimento indiscriminato e senza regole di insegne pubbliche e private indispensabili allo svolgimento di importanti funzioni di indicazione, direzione, localizzazione e informazione danneggia notevolmente, in molti casi, la corretta percezione del nostro territorio caratterizzato da contesti storici, architettonici, artistici e paesaggistici di particolare pregio.

Per tale motivo, il Presente Regolamento, inserendosi all'interno del generale progetto di riqualificazione, valorizzazione e decoro della scena urbana e territoriale avviato da tempo dall'Amministrazione Comunale, ha il compito di disciplinare la corretta localizzazione e organizzazione della segnaletica pubblica e privata nel rispetto dei vincoli ambientali e architettonici esistenti e delle caratteristiche proprie del contesto in cui si inserisce garantendo, al tempo stesso, il miglioramento delle condizioni di viabilità e di sicurezza stradale, ponendo particolare attenzione alle aree di maggiore interesse direzionale e turistico ( es. vie di accesso al paese, centro storico , aree di snodo veicolare ,ecc.).

## **Art. 2 OGGETTO DEL REGOLAMENTO**

Il presente Regolamento disciplina, secondo principi di razionalità, funzionalità e sicurezza ,l'iter autorizzativo, le tipologie, il numero, le caratteristiche, l'installazione e la localizzazione degli impianti di indicazione pubblica e privata, ossia di quei segnali capaci di fornire agli utenti della strada informazioni adeguate a garantire la corretta e sicura circolazione nonché per l'individuazione e il raggiungimento di esercizi pubblici e privati, di attività commerciali, artigianali ,turistiche e alberghiere, di sedi istituzionali o di luoghi di pubblico interesse.

E' redatto in conformità agli strumenti comunali vigenti , al D.Lgs. 285/92 e s.m.i ,al DPR 495/92 e s.m.i , alle normative vigenti in materia e ai Regolamenti comunali di Imposta Comunale sulla Pubblicità e di occupazione di spazi ed aree pubbliche.

Il regolamento riguarda :

- Segnali di direzione (Segnale di indicazione)
- Segnali che indicano installazioni o servizi (Segnale di indicazione)
- Preinsegne di esercizio.
- Segnali turistici e di territorio (Segnale di indicazione)

## **Art. 3 OBIETTIVO DEL REGOLAMENTO**

Obiettivo principale del regolamento è di garantire la corretta e sicura collocazione degli impianti di indicazione all'interno del territorio comunale razionalizzando il posizionamento dei manufatti e stabilendo i parametri distributivi, la quantità, la forma, la dimensione e la coloritura degli stessi in modo tale da non creare disturbo visivo al contesto storico e architettonico nei quali si inseriscono e nel rispetto delle esigenze di tutela ambientale e paesaggistica nonché delle esigenze della circolazione, del traffico e dei principi contenuti negli strumenti urbanistici vigenti.

## **Art. 4 AMBITO DI APPLICAZIONE**

Le norme del presente regolamento si applicano all'intero territorio del Comune di Palazzolo Acreide. Restano esclusi i tratti di strada ,ricadenti all'interno del territorio comunale, di proprietà di altri enti (strade provinciali , statali .)

## **Art. 5 DEFINIZIONI**

- a) ALTEZZA DEI SEGNALI STRADALI DAL SUOLO : Per altezza dei segnali stradali dal suolo si intende l'altezza del bordo inferiore dal piano orizzontale tangente al punto più alto della carreggiata in quella sezione.

b) **SEGNALI DI INDICAZIONE** : Si definiscono segnali di indicazione quei segnali che forniscono agli utenti della strada informazioni necessarie per la corretta e sicura circolazione ,nonché per l'individuazione di itinerari, località ,servizi ed impianti stradali ( Art. 134 Reg. att. CdS).

c) **GRUPPO SEGNALETICO UNITARIO URBANO** : E' il raggruppamento razionale dei cartelli facenti parte di un'unica postazione. Può essere monofilare quando i cartelli sono disposti su un'unica fila verticale o bifilare quando i cartelli, in numero maggiore di 6, sono disposti su due file verticali .

d) **SEGNALI TURISTICI E DI TERRITORIO** : Si definiscono segnali turistici e di territorio quei segnali di indicazione che forniscono agli utenti indicazioni turistiche, industriali, artigianali, commerciali, alberghiere, territoriali e di luoghi di pubblico interesse. Le indicazioni di questa categoria possono essere inseriti anche nei segnali di direzione e di localizzazione. Art. 134 Reg. Att. CdS

e) **FRECCE PRIVATE DI INDICAZIONE** : Si definiscono frecce private di indicazione i cartelli stradali ,di forma rettangolare ,che collocati su strade pubbliche servono ad indicare l'itinerario da seguire per raggiungere attività produttive, artigianali, turistiche, commerciali, strutture ricettive o servizi offerti da aziende private. Tali segnali vengono catalogati dal Reg. att. CdS come "Segnali turistici e di Territorio" (Art. 134).

f) **PREINSEGNA** : Si definisce preinsegna la scritta in caratteri alfanumerici, completata da freccia di orientamento, ed eventualmente da simboli e da marchi, realizzata su manufatto bifacciale e bidimensionale, utilizzabile su una sola o su entrambe le facce, supportato da una idonea struttura di sostegno ,finalizzata alla pubblicizzazione direzionale della sede dove si esercita una determinata attività ed installata in modo da facilitare il reperimento della sede stessa e comunque nel raggio di 5 km. Non può essere luminosa, né per luce propria, né per luce indiretta.

#### **Art. 6 UBICAZIONE**

Le insegne devono essere posizionate in modo tale da essere ben visibili e leggibili da tutte le angolazioni percorribili e mantenere uno spazio tra il conducente e le stesse tale da consentire la progressiva percezione della presenza del segnale sul posto e idoneo allo svolgimento della manovra richiesta per raggiungere la destinazione desiderata senza causare intralcio e/o pericolo per la circolazione.

Posizionati di norma sul lato destro della strada, le insegne singole e i gruppi segnaletici unitari urbani, possono essere ripetuti sul lato sinistro ovvero installati su isole spartitraffico o al di sopra della carreggiata qualora necessario per motivi di circolazione e di sicurezza.

All'interno del centro abitato il Comune ha la facoltà di concedere, nel rispetto delle esigenze di sicurezza e di circolazione stradale, deroghe alle norme relative alle distanze minime per il posizionamento dei cartelli e delle insegne (Art. 23 CdS) stabilite dall'art. 51 del Reg. Att. del CdS.

La qualità e la quantità della segnaletica deve essere adeguata alla situazione stradale in modo da consentirne la corretta percezione e non generare confusione o disturbo per la segnaletica stradale.

L'altezza minima dei segnali laterali dal suolo è di 0,50 m. Tutte le insegne singole insistenti su marciapiedi o su percorsi pedonali devono avere un'altezza minima di 2,20 m per consentire il libero e sicuro passaggio dei pedoni.

Sul medesimo itinerario la segnaletica deve contenere le stesse indicazioni, grafica, simbologia e colore. Deve essere realizzata e collocata, nel rispetto dell'ambiente circostante ,in modo da essere facilmente avvistabile e riconoscibile.

Ad ogni intersezione occorre segnalare le varie direzioni che possono essere prese dagli utenti. I nomi delle località, dei luoghi di pubblico interesse e delle attività che compaiono in questi segnali devono essere identici a quelli che figurano nei segnali di preavviso che li precedono.

Le insegne pubbliche e private devono essere collocate nel rispetto del DPR 503/96 in materia di abbattimento delle barriere architettoniche per le persone disabili o con impedita capacità motoria. Gli impianti posti sui marciapiedi devono garantire uno spazio residuo sufficiente per il passaggio di pedoni e diversamente abili.

Ogni soggetto indicato sul segnale può chiedere l'installazione all'interno del centro abitato del Comune di Palazzolo Acreide di un numero massimo di 5 insegne.

I siti dei nuovi impianti, anche in deroga a quanto previsto dal Codice della strada, verranno individuati, dall'Ufficio Comunale competente, di volta in volta sulla base delle effettive richieste e previa attenta analisi del luogo oggetto di installazione.

## **Art. 7 COLORI**

### **1) SEGNALI DI INDICAZIONE (Art. 78 Reg. Att. CdS)**

- 1.a) VERDE : per le autostrade o per avviare ad esse;
- 1.b) BLU : per le strade urbane o per avviare ad esse;
- 1.c) BIANCO : per le strade urbane o per avviare a destinazioni urbane; per indicare gli alberghi e le strutture ricettive affini in ambito urbano;
- 1.d) GIALLO : per segnali temporanei di pericolo, di preavviso e di direzione relativi a deviazioni, itinerari alternativi e variazioni di percorso dovuti alla presenza di cantieri stradali o, comunque, di lavori sulla strada;
- 1.e) MARRONE: per indicazioni di località o punti di interesse storico, artistico, culturale e turistico; per denominazioni geografiche, ecologiche, di ricreazione e per i camping;
- 1.f) NERO OPACO: per segnali di avvio a fabbriche, stabilimenti, zone industriali, zone artigianali e centri commerciali nelle zone periferiche urbane;

### **2) SEGNALI TURISTICI E DI TERRITORIO E FRECCE PRIVATE DI INDICAZIONE**

- 2.a) CARTELLI CON FONDO BIANCO, CORNICE DEL SIMBOLO NERA E SCRITTE NERE per le insegne che indicano servizi utili quali: ambulatori medici o veterinari, farmacie, uffici pubblici o di erogatori di servizi, uffici postali, scuole, biblioteche, cinema, teatri, discoteche, circoli ricreativi, impianti sportivi, attrezzature aperte al pubblico non commerciali, banche, impianti idrici, telefonici, elettrici o del gas, officine per riparazione veicoli, autosoccorso, distributori di carburanti, autorimesse;
- 2.b) CARTELLI CON FONDO BIANCO, CORNICE DEL SIMBOLO MARRONE E SCRITTE NERE per le insegne che indicano strutture ricettive o di ristoro quali: hotel, pensioni, ostelli, camping, ristoranti;
- 2.c) CARTELLI CON FONDO NERO E SCRITTE GIALLE per le insegne che indicano attività produttive o commerciali quali: industrie, laboratori artigianali, depositi, ditte di autotrasporti, di rottamazioni, direzionali in genere, negozi, supermercati, centri commerciali e bar;
- 2.d) CARTELLI CON FONDO MARRONE E SCRITTE BIANCHE per le insegne che indicano località di interesse religioso o turistico quali: luoghi di culto, edifici religiosi, edifici o località di interesse storico - artistico - ambientale.

## **Art. 8 SCRITTE SUI COLORI DI FONDO**

Generalmente le scritte sui colori di fondo devono essere :

- BIANCHE : sul verde, blu e marrone;
- NERE : sul bianco e sul giallo;
- GIALLE : sul nero.

In sostituzione o in aggiunta alle iscrizioni è consentito inserire nei segnali simboli, numero della strada, direzioni cardinali o abbreviazioni.

I messaggi da inserire sulle insegne devono rispondere al criterio dell'essenzialità. E' da evitare la concentrazione di più iscrizioni in superfici limitate.

Nessun segnale può contenere iscrizioni in più di due lingue.(Art. 125 Reg. Att. CdS).

I caratteri alfanumerici utilizzabili sono quelli indicati nella tab. II 22(a-n) del Reg. di Attuazione del CdS. Di norma devono essere utilizzati caratteri "normali". I caratteri "stretti" sono impiegati solo in presenza di parole o gruppi di parole non abbreviabili o comunque quando l'uso dei caratteri normali comporta iscrizioni eccessivamente lunghe rispetto alla grandezza del segnale.

L'altezza dei caratteri è determinata in funzione della distanza di leggibilità richiesta dal tipo di strada secondo le indicazioni delle tabelle II 16 e II 17 del Regolamento di Attuazione del CdS.

L'altezza delle lettere per le scritte non dovrà superare i cm. 10 o essere inferiore a cm. 4. Le scritte possono essere riportate anche su due righe.

Le insegne non dovranno contenere scritte o simboli che offendano il comune senso del pudore, le persone o che comportino discriminazioni di tipo religioso, razziale, di genere o qualsiasi altro tipo di discriminazione.

#### **Art. 9 SIMBOLI SUI COLORI DI FONDO**

I simboli sui colori di fondo devono essere:

- NERI : sul bianco;
- BIANCHI : sul blu, verde, marrone e nero.

Qualora per l'attività indicata dal segnale esistano dei simboli identificativi nazionali e/o internazionali questi devono essere riportati sull'insegna all'interno del riquadro appositamente previsto. I simboli utilizzabili all'interno delle insegne sono quelli contenuti nelle fig. da II 100 a II 231 del Reg. di Attuazione del CdS.

In mancanza di simboli identificativi nazionali o internazionali potranno essere utilizzati logotipi o marchi registrati. L'insegna può inoltre contenere sia il simbolo identificativo nazionale e/o internazionale sia il logotipo o il marchio registrato del soggetto economico pubblicizzato posti in due riquadri affiancati.

#### **Art. 10 CORNICI**

Le cornici devono essere di colore :

- NERO : su fondo giallo e bianco
- BIANCO : sugli altri colori di sfondo

## Art. 11 FORMA E DIMENSIONE

Le insegne direzionali pubbliche e private poste lungo le strade all'interno del centro abitato del Comune di Palazzolo Acreide hanno forma rettangolare e dimensioni conformi a quelle indicate nell'allegato A2. Di norma deve essere utilizzato il formato "normale" (art. 80 Reg. att. CdS). L'Amministrazione comunale può richiedere di utilizzare segnali di formato «piccolo» o «ridotto» quando le condizioni di impianto limitano materialmente l'impiego di segnali di formato «normale».

## Art. 12 STRUTTURA E MATERIALI

Le insegne pubbliche e private di indicazione devono essere realizzate nelle loro parti strutturali o non con materiali non deperibili, resistenti agli agenti atmosferici e protetti contro la corrosione. Devono essere rifiniti in ogni sua parte anche quelle non perfettamente visibili e devono avere caratteristiche e coloriture simili a quelle già inserite all'interno della stessa struttura. Le eventuali strutture di sostegno e di fondazione devono essere calcolate per resistere alla spinta del vento, saldamente ancorate, sia globalmente che nei singoli elementi e devono assicurare la conservazione per un lungo periodo di tempo.

I supporti devono essere in metallo e devono avere, nei casi di sezione circolare, un dispositivo inamovibile antirotazione, sia per l'insegna che per l'ancoraggio al terreno. I plinti di ancoraggio delle strutture dovranno essere realizzati in calcestruzzo, di dosaggio, dimensioni e sezione opportunamente calcolati per supportare le strutture stesse. Le eventuali pavimentazioni sulle quali si è intervenuti per installare l'elemento dovranno essere ripristinate.

I cartelli devono essere realizzati preferibilmente in alluminio e la pellicola utilizzata dovrà essere del tipo classe 2<sup>^</sup>.

## Art. 13 GRUPPO SEGNALETICO UNITARIO URBANO

I gruppi segnaletici unitari urbani devono rispettare i seguenti criteri :

- Tutti i segnali posti nello stesso gruppo devono avere le stesse dimensioni ,indipendentemente dalla lunghezza dei nomi su riportati.
- Tra due segnali o gruppi di segnali, indicanti direzioni diverse, posti sugli stessi sostegni, è necessario un distacco verticale di 5 cm.
- In ogni gruppo segnaletico i vari segnali per ciascuna direzione devono essere posizionati mettendo vicini quelli aventi lo stesso colore di fondo. L'ordine di posa secondo i colori di fondo tra i segnali indicanti la stessa direzione, dall'alto in basso, è il seguente,: bianco, verde, blu, marrone, nero.
- Le frecce indicanti "DRITTO" devono essere poste al di sopra delle altre; qualora il segnale sia posizionato sul lato sinistro della strada la freccia verticale di direzione deve essere posta sul lato destro del segnale.
- Le frecce indicanti "SINISTRA" devono essere poste sotto le frecce "dritto", e per ultime in basso vanno poste le frecce indicanti "DESTRA".
- Ogni gruppo non deve contenere più di 6 segnali. Qualora fosse necessario installare un numero di segnali maggiore gli stessi devono essere frazionati in più gruppi. I gruppi segnaletici affiancati devono avere altezza uguale.
- In postazioni ove si renda necessaria la compresenza di "segnaletica stradale" e di quella "turistica e di territorio" le due tipologie di insegne dovranno essere posizionate in due gruppi segnaletici unitari urbani distinti e separati.

Non potranno essere installati nuovi gruppi segnaletici unitari se su quelli già esistenti è ancora possibile collocare, nel rispetto dei quantitativi massimi stabilito dalla norma, insegne della stessa tipologia.

In tal caso l'Amministrazione Comunale può consentire l'inserimento di nuove insegne fino al raggiungimento del numero massimo di 6 insegne per impianto senza che l'installatore possa rivendicare proprietà e diritti esclusivi. La responsabilità di tale impianto ricade comunque in solido tra tutti i soggetti che hanno posizionato le loro insegne all'interno della stessa struttura.

Nel caso in cui il gruppo segnaletico sia completo e non sia possibile, per ragioni logistiche e di spazio, installare un nuovo gruppo nelle immediate vicinanze, le richieste di autorizzazione verranno accantonate fino a che non venga liberato uno spazio nella struttura già esistente.

I gruppi segnaletici unitari urbani hanno struttura in Cor-Ten di sezione 10 x 10 cm e devono avere caratteristiche formali, materiche, tipologiche, dimensionali e colore conformi a quelle riportate negli allegati B1-B2-B3

#### **Art. 14 AUTORIZZAZIONI INSEGNE PRIVATE**

La collocazione di insegne private lungo le strade del centro abitato del Comune di Palazzolo Acreide è soggetta non solo al pagamento dell'imposta di pubblicità ma anche e soprattutto all'ottenimento di apposita autorizzazione rilasciata, a norma di legge, dall'ufficio Comunale "TOSAP e Pubblicità".

L'Autorizzazione per l'installazione di frecce private di indicazione ha validità quinquennale e decade, in ogni caso, con la chiusura dell'attività pubblicizzata.

L'ubicazione di insegne su strada comunale visibile da strada di proprietà di un ente diverso dal Comune è subordinata all'ottenimento di preventivo nulla osta da parte di quest'ultimo (Art. 23 CdS).

La domanda di autorizzazione all'installazione di insegne private, compilata su moduli forniti dall'Amministrazione, è indirizzata al Settore Urbanistica del Comune e può essere presentata direttamente all'ufficio "Protocollo" o tramite raccomandata postale con avviso di ricevimento ovvero mediante posta elettronica certificata (PEC) almeno 30 giorni prima della collocazione della stessa.

Il procedimento autorizzativo è concluso entro il termine di 30 giorni dalla presentazione della richiesta. Durante tale periodo il Responsabile del servizio competente decide se concedere o rifiutare l'autorizzazione trascrivendone per iscritto le eventuali motivazioni.

Qualora l'autorizzazione non possa essere rilasciata, per omissioni o per difetti, viene richiesta per iscritto la documentazione da integrare entro un termine perentorio di 30 giorni. La mancata presentazione della documentazione richiesta entro il termine assegnato comporta la rinuncia con conseguente archiviazione della pratica.

La domanda dovrà contenere:

1. Generalità, residenza, codice fiscale e/o partita I.V.A. del richiedente, nonché l'indicazione della denominazione e dell'eventuale sede dell'attività pubblicizzata.
2. Sede scelta per l'ubicazione dell'insegna privata (Via, piazza, numero civico....)
3. Periodo per il quale si richiede l'autorizzazione se inferiore al quinquennio.
4. Fotocopia di un documento di riconoscimento del richiedente in corso di validità;

Alla domanda dovrà essere allegata:

1. Ricevuta del pagamento dell'imposta di pubblicità
2. Documentazione tecnica in duplice copia dalla quale si possa evincere:
  - a) il luogo esatto in cui si prevede la collocazione dell'insegna privata. A tal proposito su stralcio aerofotogrammetrico della zona in scala adeguata saranno evidenziati in rosso, oltre alla sede dell'attività o della località descritta dal segnale, tutti i punti, numerati secondo l'ordine riportato sulla domanda, di installazione delle insegne private lungo il percorso atto al raggiungimento della stessa.
  - b) documentazione fotografica di tutti i punti di installazione delle insegne di cui al punto precedente con riferimento al numero progressivo riportato sulla planimetria allegata. La fotografia dovrà essere scattata dall'angolazione di provenienza dei veicoli.

c) bozzetto a colori, in scala, dell'insegna privata e disegno dettagliato in scala 1:1 del logotipo, ove previsto, da riportare sul cartello. Il bozzetto deve riportare in dettaglio dimensioni, simboli, cornici e scritte.

3. Dichiarazione del titolare dell'autorizzazione :

- che l'insegna da collocare ed i suoi sostegni sono calcolati, realizzati e posti in opera in modo da garantire sia la stabilità che la conformità alle norme previste a tutela della circolazione di veicoli e persone, con assunzione di ogni conseguente responsabilità;
- che si impegna a rimuovere, a sue spese, il mezzo pubblicitario qualora richiesto nei termini e nelle forme di cui al presente Regolamento.
- di accettare tutte le norme presenti nel presente Regolamento.

4. Autorizzazione dell'ente proprietario della strada confinante nel caso in cui l'insegna, posta su strada comunale, sia visibile da strade di proprietà di altri enti ( Art. 23 comma 4 CdS).

La variazione della titolarità dell'insegna privata di indicazione è soggetta a comunicazione scritta da parte del nuovo titolare.

#### **Art. 15 DECADENZA O REVOCA DELL'AUTORIZZAZIONE**

L'autorizzazione decade nei seguenti casi:

- Non sia rispondente al presente Regolamento e/o a quanto riportato sull'autorizzazione o sulla documentazione allegata alla domanda di autorizzazione.
- Non vengano osservate le prescrizioni alle quali è subordinata.
- Vengano meno le condizioni per il quale è stata autorizzata.
- Non venga pagata la relativa imposta di pubblicità comunale .
- Siano trascorsi 30 giorni dalla cessazione dell'attività indicata nella freccia privata di indicazione.

Il Sindaco, anche prima della scadenza dell'autorizzazione, per esigenze di sicurezza, servizio, di viabilità o cause di forza maggiore, ha facoltà di ordinare la rimozione o lo spostamento di qualsiasi freccia privata di indicazione e del loro supporto installata nel territorio del Comune. La rimozione, disposta con Ordinanza del Sindaco, spetta all'interessato che dovrà provvedere entro la data prevista nell'atto. Nell'Ordinanza viene altresì prevista, in caso di mancato spostamento o rimozione entro il termine prefissato, l'esecuzione d'ufficio a spese dell'utente. L'elemento rimosso verrà depositato presso il magazzino della segnaletica comunale a disposizione del proprietario per anni 1 dopodiché ne potrà essere disposta la distruzione.

Il titolare di autorizzazione che ha rimosso la propria insegna a seguito di Ordinanza del Sindaco ha diritto al rimborso proporzionale in dodicesimi della tassa versata.

#### **Art. 16 OBBLIGHI E ONERI DI INSTALLAZIONE E MANUTENZIONE**

La realizzazione e l'installazione degli impianti sono a cura del Comune. Le spese di realizzazione e manutenzione di tali impianti sono a totale carico dei titolari delle autorizzazioni (soggetti pubblicizzati), da corrispondere sotto forma di una tantum e/o nei modi e nei tempi stabiliti al momento del rilascio dell'autorizzazione stessa. Nel caso di più soggetti autorizzati sullo stesso impianto tali oneri saranno a carico, in egual misura, di tutti i rispettivi titolari delle autorizzazioni rilasciate. Sono altresì a carico dei titolari i costi di progettazione, realizzazione, installazione e manutenzione delle insegne direzionali stesse.

Qualora l'insegna autorizzata venga rimossa prima che sia trascorso un arco temporale inferiore ad 1 anno dalla installazione della stessa le somme versate dal titolare verranno rimborsate nei modi e nei tempi stabiliti sull'autorizzazione .



I titolari delle autorizzazioni devono, pena la revoca dell'autorizzazione, mantenere la segnaletica in perfetto stato e/o provvedere al reintegro, alla sostituzione o alla rimozione qualora diventi anche parzialmente insufficiente o non sia più rispondente allo scopo per il quale è stata collocata.

La segnaletica è sottoposta, da parte del Settore competente, a verifiche periodiche di valutazione della rispondenza alle esigenze del traffico, della viabilità e di raggiungimento di luoghi o attività specifiche, nonché alla verifica dello stato di conservazione. (Art. 124 Reg. Att. CdS).

Qualora i sostegni risultino abbattuti, deteriorati o danneggiati, tutti i titolari delle Autorizzazioni dell'impianto saranno obbligati in solido alla rimozione e sostituzione, pena la revoca delle Autorizzazioni rilasciate. Per eventuali danni a persone o cose causati dagli impianti e dai relativi sostegni sono da ritenersi responsabili in solido tutti i soggetti autorizzati per l'impianto.

In caso di rimozione dell'insegna, del supporto e degli eventuali plinti di fondazione, il titolare dell'autorizzazione è tenuto al ripristino a regola d'arte dell'area.

Per ogni impianto tutti i soggetti richiedenti l'Autorizzazione sono ritenuti responsabili in solido della corretta installazione degli elementi e dei relativi sostegni. Nell'eseguire le installazioni non devono essere danneggiate le opere stradali, le reti impiantistiche sottostanti e soprastanti e la segnaletica stradale in genere. L'eventuale danneggiamento comporta la sospensione dell'Autorizzazione all'installazione fino all'avvenuto ripristino delle opere danneggiate.

#### **Art. 17 INSEGNE ABUSIVE**

Sono considerate abusive le frecce private di indicazione:

- 1) Esposte senza autorizzazione preventiva
- 2) Non conformi al modello autorizzato e/o alle prescrizioni del presente Regolamento per forma, contenuto, dimensioni, sistemazione o ubicazione
- 3) Oggetto di variazione non autorizzata della pubblicità riportata sull'insegna.
- 4) Non rimosse entro il termine di 30 giorni dalla denuncia di cessazione dell'attività pubblicizzata
- 5) Per le quali siano state omessi i pagamenti dei tributi di pubblicità.

In caso di collocazione di insegne prive di autorizzazione o difformi per colore, forma, materiali, dimensioni, disegno o ubicazione a quelle autorizzate dall'ufficio preposto e/o dal presente regolamento, il Comune diffida l'autore della violazione alla rimozione del mezzo pubblicitario a proprie spese entro e non oltre 10 giorni dalla data di ricezione della diffida. Decorso tale termine, il Comune provvede alla rimozione e alla custodia dello stesso ponendo i relativi oneri a carico dell'autore della violazione (Art. 23 CdS).

#### **Art. 18 DIVIETI**

Lungo le strade comunali o in vista di esse è vietato :

- a) Danneggiare, spostare, rimuovere e imbrattare la segnaletica pubblica e privata ed ogni manufatto ad esso attinente .
- b) Collocare insegne, cartelli, manifesti, impianti di pubblicità o propaganda, segni orizzontali reclamistici, sorgenti luminose:
  - 1) prive di relativa autorizzazione o difformi per tipologia, colore, forma, materiali, dimensioni, disegno, struttura di sostegno, ancoraggi o ubicazione a quelle autorizzate dall'ufficio preposto ai sensi del presente regolamento;
  - 2) su edifici classificati dal Piano Particolareggiato del Centro storico del Comune di Palazzolo Acreide come ERI ( di rilevante importanza storico, artistica e architettonica) e su quelli sottoposti a vincolo di cui alla Legge 1089/39 nonché nei luoghi in cui è necessario tutelare la natura del paesaggio;

- 2) capaci di generare confusione o di rendere difficile la comprensione o di ridurre la visibilità o l'efficacia ovvero di arrecare disturbo visivo agli utenti della strada o distrarre l'attenzione con conseguente pericolo per la sicurezza della circolazione;
- 3) in posizioni tali da costituire ostacolo o impedimento alla sicura circolazione di diversamente abili e pedoni in genere;
- 4) rifrangenti o dotati di sorgenti luminose che possano produrre abbagliamento;
- 5) sui parapetti ,su pensiline, sui dispositivi di protezione stradale, sui pali dell'illuminazione pubblica, sui semafori e sui sostegni della segnaletica stradale pubblica;
- 6) su monumenti, fontane, fioriere, colonne, balaustre ed inferriate decorate, fregi ,cornici, elementi architettonici, alberi, arbusti e siepi;
- 7) su cassonetti, cestini rifiuti e campane per la raccolta del vetro;
- 8) sul muro di cinta del cimitero comunale;

E' vietato l'abbinamento o l'interferenza di qualsiasi forma di pubblicità con i segnali stradali (Art. 77 Reg. Att. CdS).

#### **Art. 19 SANZIONI**

Il Comune è tenuto a vigilare, a mezzo del Comando di Polizia Municipale, sulla corretta osservanza delle disposizioni legislative e del presente Regolamento.

Chiunque è sorpreso a danneggiare, spostare, rimuovere e imbrattare la segnaletica pubblica e privata ed ogni altro manufatto ad esso attinente è soggetto ad una sanzione amministrativa compresa tra € . 41,00 e € . 168,00 ( Art. 15 CdS).

L'installazione abusiva di freccia privata di indicazione, la violazione dei titoli di autorizzazione e di ogni altra norma contenuta nel presente Regolamento sono sottoposte ad una sanzione amministrativa da Euro 150,00 a Euro 900,00 con l'osservanza delle disposizioni contenute nelle sezioni I e II del capo I della Legge 24.11.1981 n° 689 e dell'art. 24 del D.Lgs.n° 507/1993.Nel caso in cui la violazione si prolunghi oltre le ventiquattro ore, la sanzione amministrativa pecuniaria è applicata per ogni periodo di ventiquattro ore, per il quale si protrae la violazione. Il verbale riportante gli estremi delle violazioni e l'ammontare della sanzione inflitta è notificato, a cura del Comando di Polizia Municipale, agli interessati entro 150 giorni dall'accertamento delle violazioni. In caso di successive infrazioni, si applicano distinte pene pecuniarie, integrando alle stesse una pluralità di illeciti amministrativi. La sanzione amministrativa per la violazione delle norme del presente Regolamento non sostituisce le altre eventuali sanzioni previste da altre normative in materia (vedasi ad esempio sanzioni tributarie o previste dal Codice della Strada). Le sanzioni amministrative di cui sopra si applicano a carico del soggetto che dispone della freccia .

I soggetti titolari di concessione, diversi dagli enti proprietari della strada, che omettono di mantenere in buono stato la segnaletica, o di sostituirla, reintegrarla o rimuoverla quando la stessa diventi anche solo parzialmente insufficiente o non risponda più allo scopo per il quale è stata collocata sono puniti con una sanzione amministrativa compresa tra € . 410,00 e € . 1643,00. (Art. 38 comma 7 CdS)

#### **Art. 20 NORME TRANSITORIE**

Le insegne private esistenti e non autorizzate prima dell'approvazione del presente Regolamento sono considerate abusive. Nel caso di installazioni abusive si applicano, oltre alle sanzioni amministrative, anche quelle tributarie.

I mezzi pubblicitari autorizzati precedentemente all'entrata in vigore del presente Regolamento, anche se autorizzati da altri Enti quali A.N.A.S., Regione, Provincia, che risultino non conformi a quanto disposto dallo stesso, dovranno essere adeguati entro il 31 Dicembre 2016 a seguito di apposita richiesta scritta da parte dell'Ufficio Urbanistico . Il procedimento di regolarizzazione è attivato dal soggetto interessato presentando

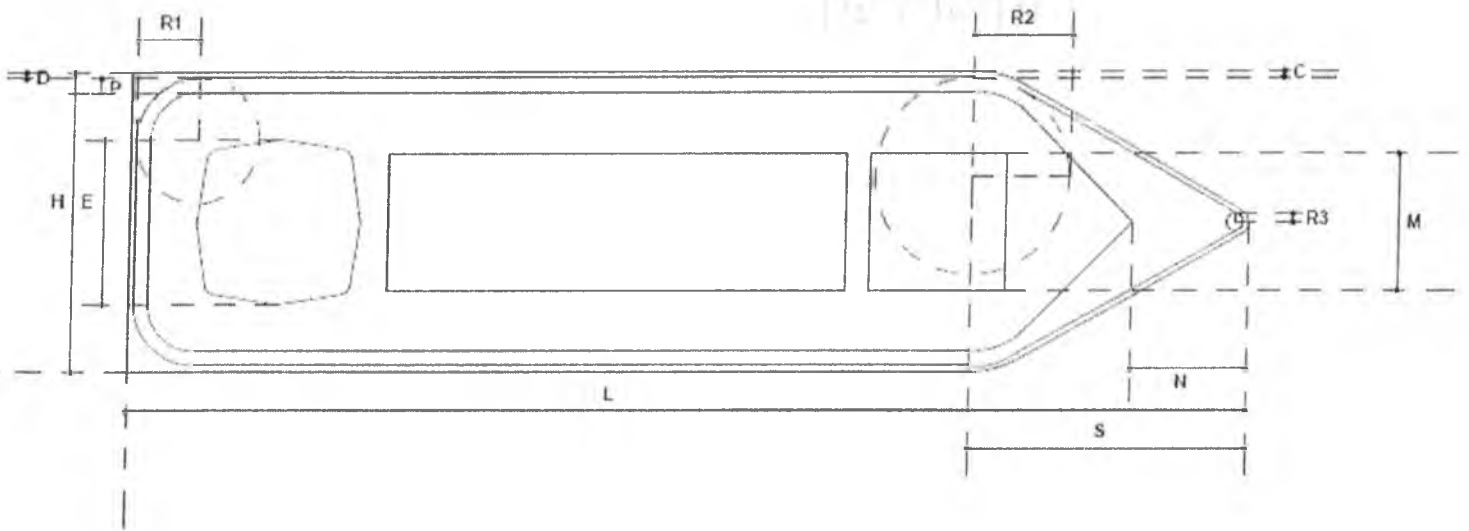

specifica domanda . Per regolarizzazione si intende l'adeguamento dell'insegna alle specifiche indicate dal presente Regolamento e/o il trasferimento dell'insegna o preinsegna esistente su una struttura di proprietà del Comune previa rimozione dall'impianto originario. Decorso il termine del 31 Dicembre 2016 ,qualora non sia intervenuta rimozione da parte del soggetto interessato a detta rimozione provvederà il Comune addebitando le relative spese.

Per quanto non espressamente contemplato dal presente Regolamento si applicano le disposizioni del D.Lgs.n° 507/1993, del D.Lgs 285/92, del D.P.R. 495/92 e successive modificazioni ed integrazioni, nonché di tutte le norme di legge e di regolamento in materia.

A decorrere dall'entrata in vigore del presente Regolamento, sono abrogate le precedenti norme regolamentari in materia che risultino in contrasto con le presenti norme.

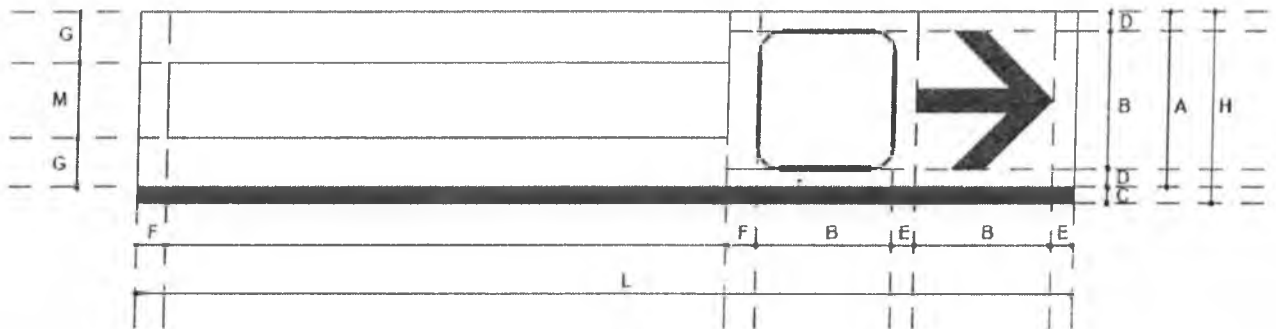
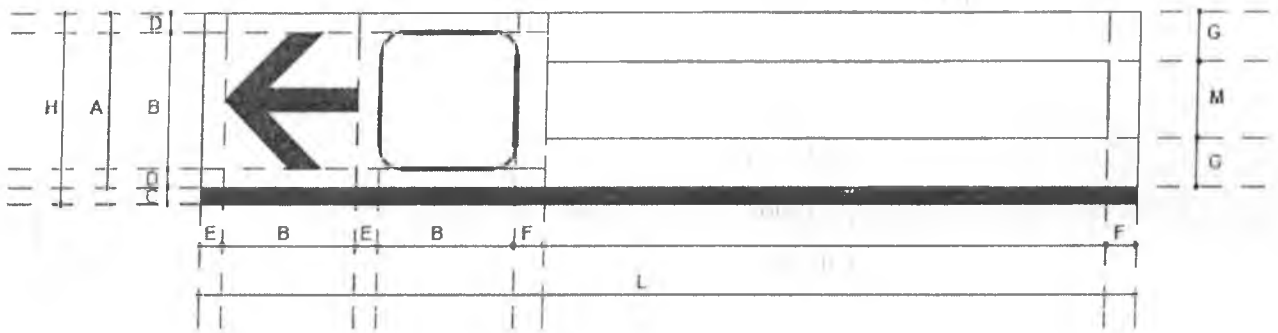
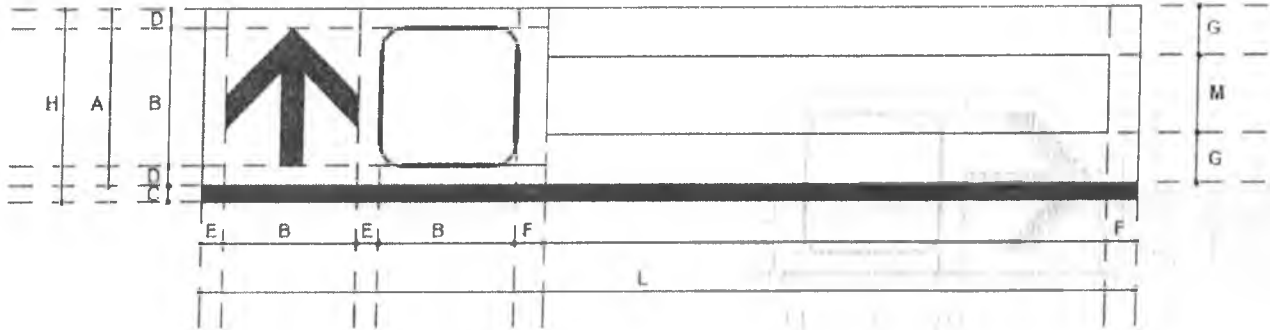
L'Ufficio TOSAP e Pubblicità in collaborazione con l'Ufficio Commercio e il Comando di Polizia Municipale, provvederà ad individuare tutte le insegne direzionali appartenenti ad attività non più esistenti o non in regola con il pagamento dell'imposta comunale, in modo tale da poter provvedere alla loro rimozione.

## SEGNALI DI DIREZIONE EXTRAURBANI - Allegato A1



DIMENSIONI in cm	C	D	E	H	L	M	N	R1	R2	R3	P	S
Piccola	1	0,5	17	30	130	13,5	12	6	10	0,5	5	28,5
Normale	1,5	1	22	40	140	18	15,5	8	13	1	6,5	38

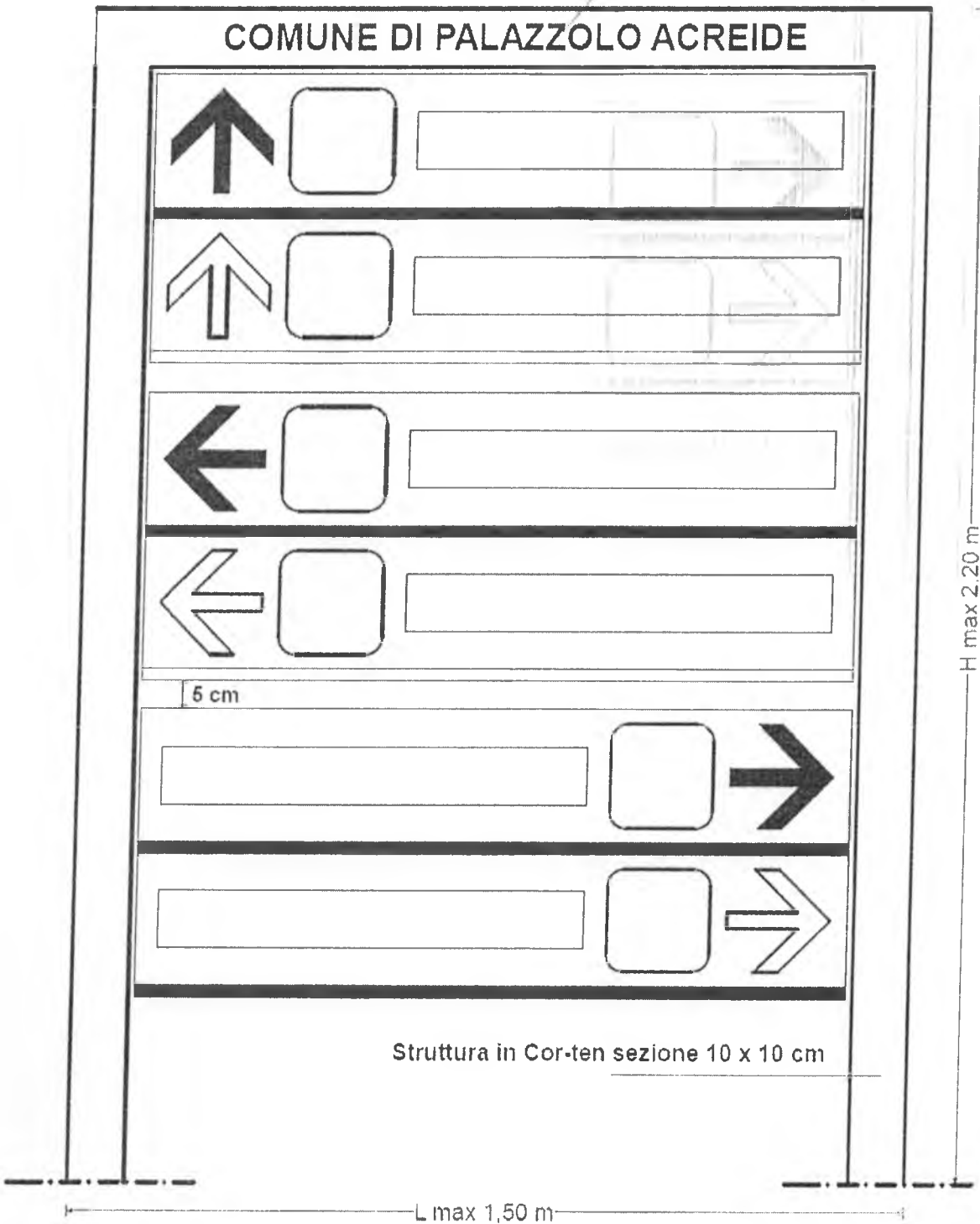
# SEGNALI DI DIREZIONE URBANI - Allegato A2



DIMENSIONI in cm	A	B	C	D	E	F	G	H	L	M
Piccola	18,5	15,5	1,5	1,5	2	4	5,25	20	100	8
Normale	23	18	2	2,5	3	4	6,5	25	125	10

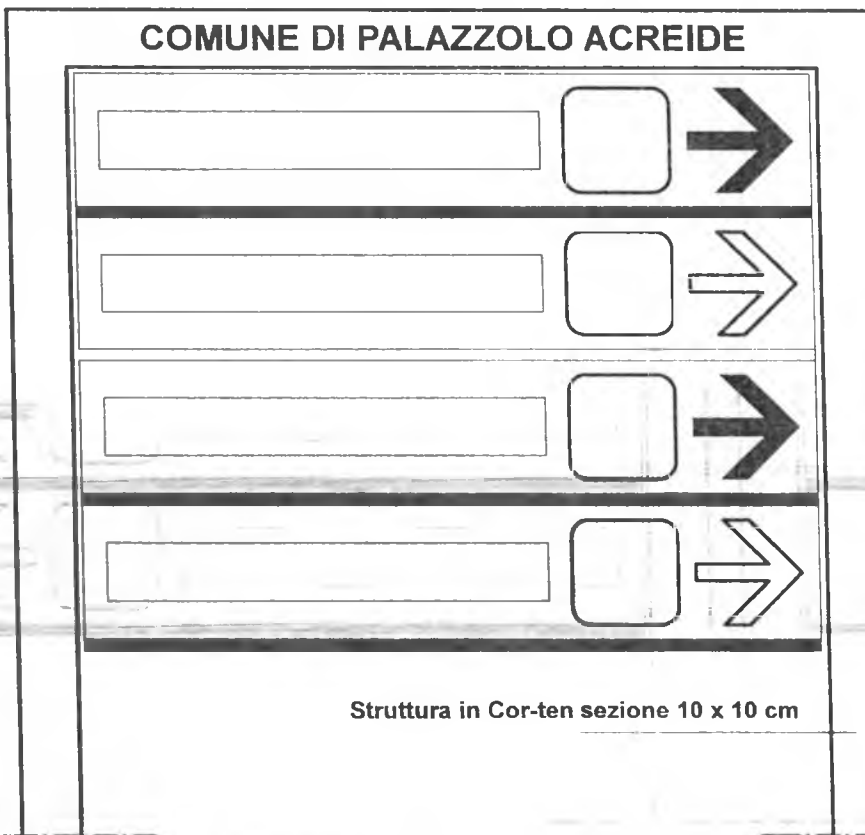
**GRUPPO SEGNALETICO UNITARIO URBANO MONOFILARE**  
Max 6 indicazioni - Allegato B1

Scritta incisa sul Cor-ten



**GRUPPO SEGNALETICO UNITARIO URBANO BIFILARE**  
**Più 6 indicazioni - Allegato B2**

Scritta incisa sul Cor-ten



L max 1,50 m

H max 2,20 m

Struttura in Cor-ten sezione 10 x 10 cm

